



Departamento Administrativo
PLANEACION

AL CALIDAD ALTERNATIVA, INGENIERIA DE PLANEACION Y URBANISMO

BIENES DE INTERES CULTURAL

DEPARTAMENTO ADMINISTRATIVO DE PLANEACION DISTRITAL

BOGOTA D.C.

FICHA IDENTIFICACION INDIVIDUAL INMUEBLE

007105-014-12

FOTOGRAFIA INMUEBLE



LOCALIZACION



CLASIFICACION

ARQUITECTONICA: 20-40-T-Bb

POPULAR: Geometría en Fachada

SIC MOD. CT, CONSERVACION TIPOLOGICA CATEGORIA

TEUSAQUILLO, 13
LOCALIDAD

Teusaquillo, 101
UPZ

Armenia, 7105
BARRIO

14
M/ZNA

12
PREDIO

AAA0083LBSY
CHIP

HABITACIONAL
USO

WASSERMAN DE S SUSAN
PROPIETARIO

Carrera 17 No. 30 - 48 / 54
DIRECCION

CODIGO CATASTRAL

MATRICULA INMOBILIARIA

2
No. PISOS

FECHA CONSTRUCCION

Tiene Observación:

FOTOGRAFIA CONTEXTO



CRITERIOS DE CALIFICACION

- ✓ Representar en alguna medida y de modo tangible o visible una o mas épocas de la historia de la ciudad o una o mas etapas de la Arquitectura y/o urbanismo en el País.
 - ✓ Ser un testimonio o documento importante en el proceso histórico de planificación o formación de la estructura física de la ciudad.
 - ✓ Ser un Ejemplo culturalmente importante de un tipo de edificación o conjunto arquitectónico.
- Ser un testimonio importante de la conformación del hábitat de un grupo social determinado.
- Constituir un hito de referencia urbana culturalmente significativa en la ciudad.
- Ser un ejemplo destacado de la obra de un arquitecto urbanista o de un grupo de éstos de trayectoria reconocida a nivel nacional o internacional.
- Estar relacionado con personajes o hechos significativos de la historia de la ciudad o del País.

FECHA DE ...

ELABORACION: Martes, 10 de Febrero de 2004

ACTUALIZACION: Martes, 10 de Febrero de 2004



Departamento Administrativo
PLANEACION

ALCALDIA DE BOGOTÁ - BOGOTÁ D.C.

BIENES DE INTERES CULTURAL


DEPARTAMENTO ADMINISTRATIVO DE PLANEACION DISTRITAL

BOGOTA D.C.

FICHA VALORACION ARQUITECTONICA INMUEBLE - TIPO

20-40-T-Bb

Barrio: Armenia



DESCRIPCION DEL TIPO

Inmuebles localizadas en esquinas o entre medianeras con antejardín (en ocasiones aislamientos laterales) que se caracterizan por presentar hacia las fachadas volúmenes o elementos formales que se intersectan, tanto en el plano vertical como en el horizontal; estas formas establecen contrastes y ritmos dinámicos. Sus fachadas, casi siempre pañetadas, enfatizan el diseño volumétrico con el uso del color, de sus cornisas y balcones. Los detalles decorativos usan la geometría en cornisas, balcones, puertas y ventanas.

Valores de estructura: La implantación con antejardines y los aislamientos laterales (cuando aparecen) otorgan al espacio privado posibilidades de distribución variada y condiciones de iluminación apropiadas y al espacio público calidad ambiental. El manejo de la accesibilidad lateral (cuando se presenta) permite distribuciones diferenciadas de los espacios de uso social y privado.

Valores de forma: La composición desarrollada en fachada mediante los volúmenes y formas logran un efecto dinámico de cada unidad que se proyecta en los conjuntos urbanos que configuran. Las articulaciones volumétricas o formales se destacan gracias al juego de figuras y líneas que configuran sus componentes; su proyección en la fachadas, de expresión simplificada, establece efectos volumétricos de gran solidez y coherencia.

Valores de significado: la disposición y combinación de los materiales de fachadas, su elaboración detallada y las texturas y colores que ofrecen, establecen un lenguaje que, junto con la disposición de puertas y ventanas también elaboradas, caracteriza esta arquitectura. Los detalles de marcos y rejas de ventanas metálicos son igualmente característicos. Muchos deben ser obra de profesionales de la arquitectura.

POSIBILIDADES DE INTERVENCION

La implantación general (antejardines y aislamientos laterales cuando existan) debe ser mantenida, si bien pueden abrirse posibilidades de mayor ocupación (áreas posteriores o laterales sin que se pierda la noción de aislamiento lateral), siempre y cuando mantenga de manera estricta relaciones de alturas de remates de volúmenes y cornisas, así como con los perfiles de fachada, ritmos y proporciones de puertas y ventanas, materiales compatibles y armónicos.

FECHA DE ...

ELABORACION:

Lunes, 02 de Febrero de 2004

ACTUALIZACION:

Lunes, 02 de Febrero de 2004



Departamento Administrativo
PLANEACION
ALCALDIA MAYOR DE BOGOTA D.C.

BIENES DE INTERES CULTURAL

DEPARTAMENTO ADMINISTRATIVO DE PLANEACION DISTRITA

BOGOTA D.C.

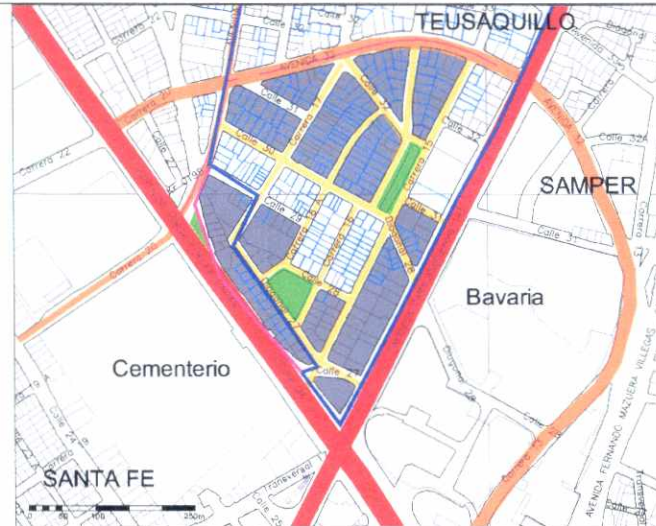
FICHA VALORACION URBANA

Armenia



CRECIMIENTO HISTÓRICO - CRONOLOGÍA

- | | | |
|-----------------|--------|---------------------|
| ■ Antes de 1930 | ■ 1938 | ■ Después de 1960 |
| ■ 1930 | ■ 1944 | ■ LIMITE DEL BARRIO |
| ■ 1933 | ■ 1952 | |
| ■ 1936 | ■ 1960 | |



Inmuebles de Interés Cultural - MORFOLOGÍA EN PLANTA

- | | | |
|------------------------------|---------------------|---------------------------------------|
| ■ Conservación Integral | ■ FORMA REGULAR | ■ VIAS PRINCIPALES. Enclave |
| ■ Conservación Tipológica | ■ FORMA IRREGULAR | ■ VIA BORDE curva |
| ■ Restauración Parcial | ■ PARQUE | ■ VIAS LOCALES |
| ■ Restauración Total | ■ LIMITE DEL BARRIO | ■ Estructuran a partir de los parques |
| ■ Sector de Interés Cultural | ■ Renovación Urbana | |



Este barrio, al igual que La Soledad, va a vivir su primer desarrollo al final de los cuarentas (siglo XX) pero lo terminará bien entrados los cincuenta. Las manzanas próximas a Teusaquillo vivirán su influencia primero y los bordes oriental y sur, tendrán oportunidad en los cincuenta.

La forma de cuña que le determinan sus vías límite (Calle 26 al sur y Caracas al oriente) estableció una morfología irregular de sus manzanas. Por otro lado la avenida 32, su límite norte, que es curva reforzó esta determinante, por lo que sus calles y parques ofrecen perspectivas inusitadas.

En el barrio Armenia la arquitectura encierra su espacialidad. Las manzanas de edificios sobre la calle 26 y la avenida Caracas, parecen querer establecer una muralla de protección, mientras que el otro costado, al norte, se abre con viviendas de dos pisos.


FECHA DE ...

ELABORACION:

lunes, 02 de febrero de 2004

ACTUALIZACION:

lunes, 02 de febrero de 2004



PLANO DE URBANIZACIONES

- | | | |
|---------------------|---------------------------|------------------------|
| ■ 1939 Teusaquillo | ■ 1936 Los de Teusaquillo | ■ 1937 Soledad Coronel |
| ■ 1934 Zona Terechó | ■ 1938 De la Magdalena | ■ 1939 Armenia |
| ■ 1934 La Brainera | ■ 1938 Los Mercedes | ■ 1941 La Magdalena |
| ■ 1934 Palermo | ■ 1937 La Magdalena | ■ 1947 La Soledad |

